


TECHNICKÁ ZPRÁVA – 20180096																	
Název akce	Komunikace pro pěší v Jimramově Zaměření chodníků, dešťové kanalizace, NN vedení a ploch povrchů																
Údaje o měření	Souřadnicový systém	S-JTSK															
	Výškový systém	Bpv															
	Měřítko	1:500															
	Přístroje a pomůcky	RTK GALAXY G1, FOCUS 6+, pásmo															
	Použitý software	Microstation															
Údaje o lokalitě	Okres	Žďár nad Sázavou															
	Katastrální území	Jimramov															
	Obec	<b>Jimramov</b>															
	Část obce																
	Ulice																
Údaje o dodavateli	Název firmy	Ing. Zdeněk Uchytíl – GEODETICKÉ PRÁCE															
	Adresa	Moravec 52, 592 54 Moravec															
	Telefon, fax	+420737321809															
	E-mail	zdenek.uchytil@seznam.cz															
	Odpovědný pracovník	Ing. Jaromír Vojta															
	Vyhotovitelé	Ing. Zdeněk Uchytíl															
Další údaje	<u>Odběratel:</u> VHS Bohemia a.s., Jamská 2504/69, 591 01 Žďár nad Sázavou  V průběhu listopadu 2018 bylo provedeno zaměření chodníků, dešťové kanalizace, NN vedení. Měření bylo provedeno kombinací polární metody, GNSS RTK a pásma. Rozsah prací:																
	<table border="1"> <thead> <tr> <th>Plochy povrchů</th> <th>m<sup>2</sup></th> </tr> </thead> <tbody> <tr> <td>kostky</td> <td>960</td> </tr> <tr> <td>řezaná žulová dlažba</td> <td>26</td> </tr> <tr> <th>Délky</th> <th>m</th> </tr> <tr> <td>hladký obrubník</td> <td>341</td> </tr> <tr> <td>hrubý obrubník</td> <td>416</td> </tr> <tr> <td>PVC KG DN200</td> <td>53,5</td> </tr> <tr> <td>CYKY 4Bx10</td> <td>52,3</td> </tr> </tbody> </table> <p><u>Elaborát předávaný odběrateli:</u>  - Technická zpráva 3x  - Výkres skutečného provedení stavby 1:500 (A3) 3x  - dig. data mailem odběrateli</p>		Plochy povrchů	m <sup>2</sup>	kostky	960	řezaná žulová dlažba	26	Délky	m	hladký obrubník	341	hrubý obrubník	416	PVC KG DN200	53,5	CYKY 4Bx10
Plochy povrchů	m <sup>2</sup>																
kostky	960																
řezaná žulová dlažba	26																
Délky	m																
hladký obrubník	341																
hrubý obrubník	416																
PVC KG DN200	53,5																
CYKY 4Bx10	52,3																
Údaje o převzetí	Datum	5.12.2018															
	Podpis odpovědného pracovníka	 Elektronicky podepsal(a) ing. Jaromír Vojta Datum: 2018.12.14 11:58:57 CET															
	Razítko																
	Číslo a datum ověření	928/2018      4.12.2018															



Měřil Ing. Zdeněk Uchytíl	Vyhotovil Ing. Zdeněk Uchytíl	Kontroloval Ing. Jaromír Vojta	Ing. Zdeněk Uchytíl GEODETICKÉ PRÁCE Moravec 52 592 54 Moravec	
Kraj: Vysočina	Obec: Jimramov	K.ú. Jimramov		
Odběratel: VHS Bohemia a.s., Jamská 2504/69, 591 01 Žďár nad Sázavou				
Akce  <b>JIMRAMOV</b>  Komunikace pro pěší v Jimramově   Zaměření chodníků, dešťové kanalizace, NN vedení a ploch povrchů   Geodetické zaměření skutečného provedení stavby			Číslo zakázky	20180096
			Datum	12/2018
			Souřad. systém	S-JTSK
			Výškový systém	Bpv
			Formát	A3
			Měřítko	1:350
				Výkres č.3

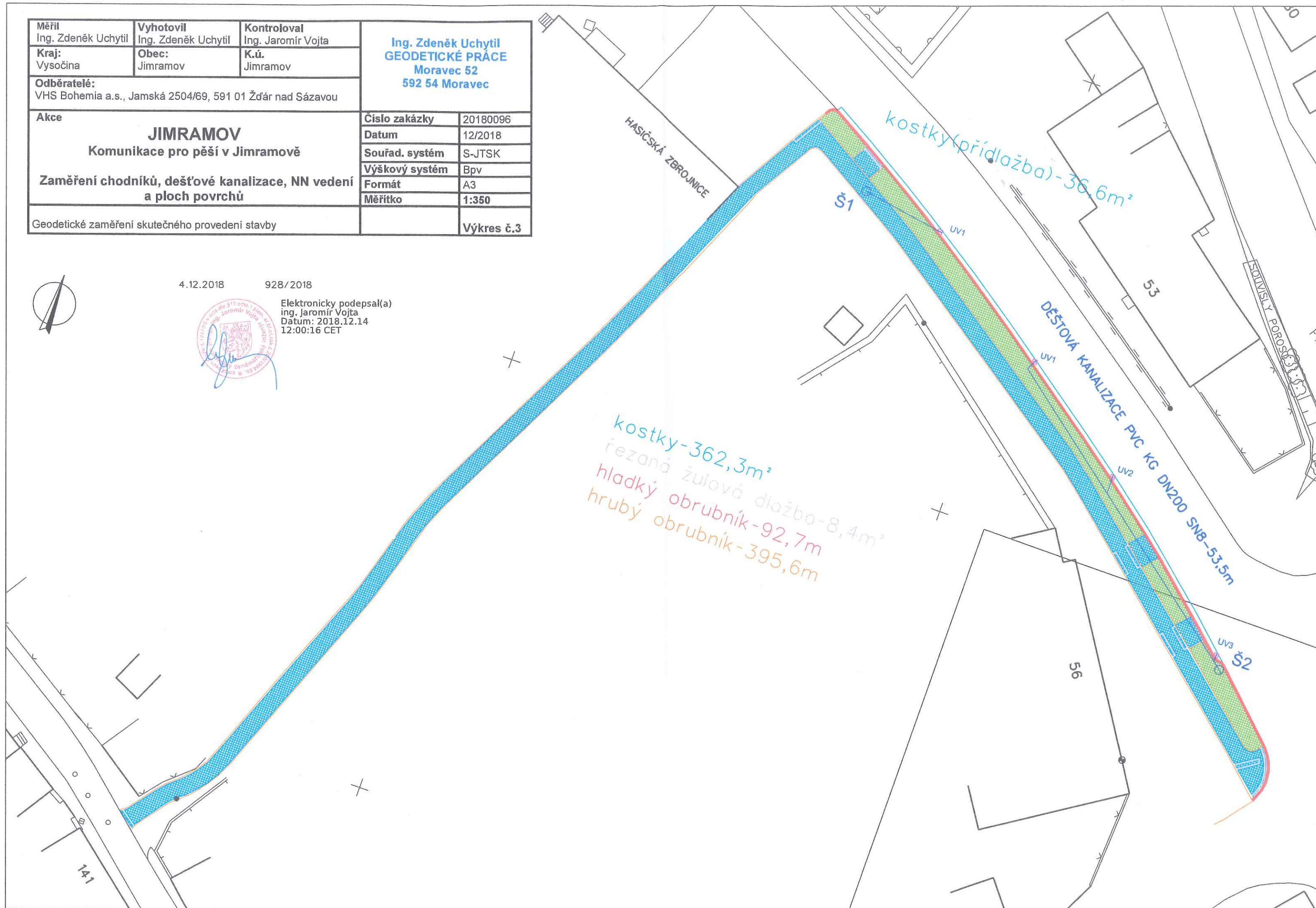


4.12.2018

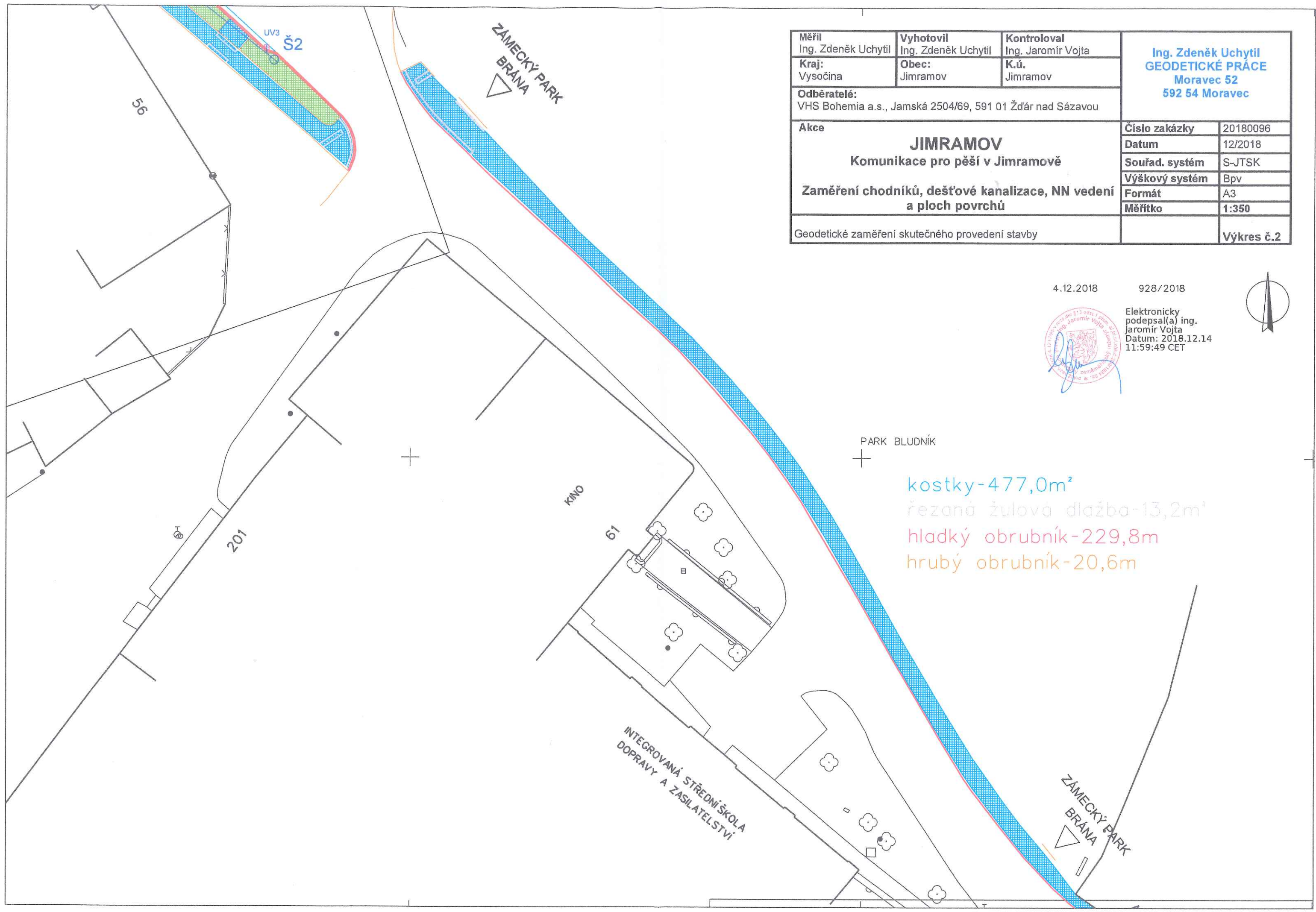
928/2018



Elektronicky podepsal(a)  
Ing. Jaromír Vojta  
Datum: 2018.12.14  
12:00:16 CET







Měřil Ing. Zdeněk Uchytíl	Vyhotovil Ing. Zdeněk Uchytíl	Kontroloval Ing. Jaromír Vojta	Ing. Zdeněk Uchytíl GEODETICKÉ PRÁCE Moravec 52 592 54 Moravec	
Kraj: Vysočina	Obec: Jimramov	K.ú. Jimramov		
Odběratel: VHS Bohemia a.s., Jamská 2504/69, 591 01 Žďár nad Sázavou				
Akce  <b>JIMRAMOV</b>  Komunikace pro pěší v Jimramově  <b>Zaměření chodníků, dešťové kanalizace, NN vedení a ploch povrchů</b>			Číslo zakázky	20180096
			Datum	12/2018
			Souřad. systém	S-JTSK
			Výškový systém	Bpv
			Formát	A3
			Měřítko	1:350
Geodetické zaměření skutečného provedení stavby				Výkres č.2

4.12.2018

928/2018



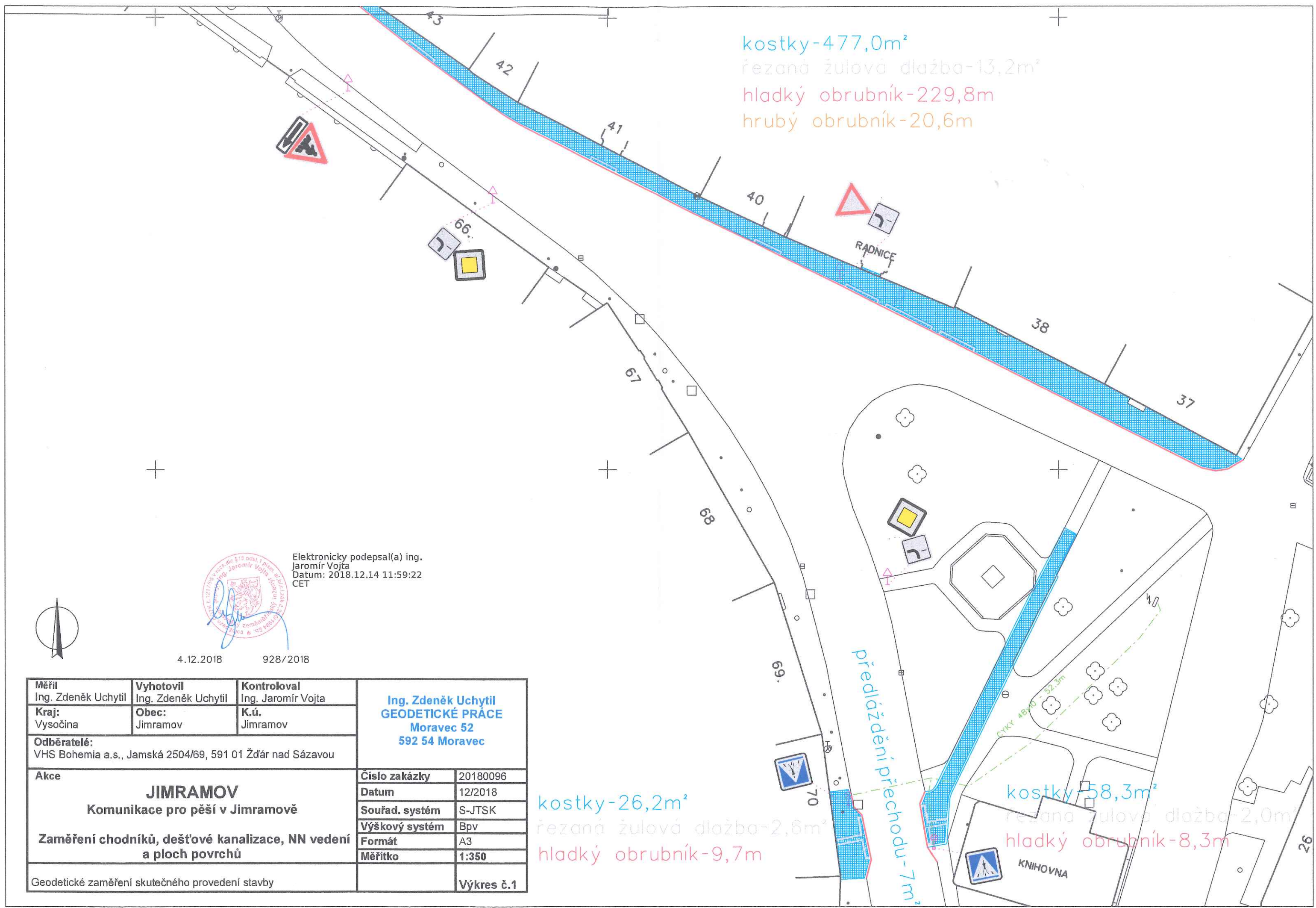
Elektronicky  
podepsal(a) ing.  
Jaromír Vojta  
Datum: 2018.12.14  
11:59:49 CET



PARK BLUDNÍK

kostky-477,0m<sup>2</sup>  
řezaná žulová dlažba-13,2m<sup>2</sup>  
hladký obrubník-229,8m  
hrubý obrubník-20,6m





kostky-477,0m²  
řezaná žulová dlažba-13,2m²  
hladký obrubník-229,8m  
hrubý obrubník-20,6m

kostky-26,2m²  
řezaná žulová dlažba-2,6m²  
hladký obrubník-9,7m

kostky-58,3m²  
řezaná žulová dlažba-2,0m²  
hladký obrubník-8,3m



Elektronicky podepsal(a) ing.  
Jaromír Vojta  
Datum: 2018.12.14 11:59:22  
CET

4.12.2018 928/2018

Měřil Ing. Zdeněk Uchytíl	Vyhotovil Ing. Zdeněk Uchytíl	Kontroloval Ing. Jaromír Vojta	Ing. Zdeněk Uchytíl GEODETICKÉ PRÁCE Moravec 52 592 54 Moravec	
Kraj: Vysočina	Obec: Jimramov	K.ú. Jimramov		
Odběratel: VHS Bohemia a.s., Jamská 2504/69, 591 01 Žďár nad Sázavou				
Akce  <b>JIMRAMOV</b>  Komunikace pro pěší v Jimramově  <b>Zaměření chodníků, dešťové kanalizace, NN vedení a ploch povrchů</b>			Číslo zakázky	20180096
			Datum	12/2018
			Souřad. systém	S-JTSK
			Výškový systém	Bpv
			Formát	A3
			Měřítko	1:350
Geodetické zaměření skutečného provedení stavby				Výkres č.1